



# “ Distribución de los Canon ”

**MINISTERIO DE ECONOMÍA Y FINANZAS**

**Waldo Mendoza Bellido**  
( Dirección General de Asuntos Economicos y Sociales )

29 de Enero, 2003

## **Agenda**

---

# **1. Montos de Canon Transferidos**

2



## Transferencias de los Canon

### CANON Y SOBRECANON

2002 - 2003

(Millones de Nuevos Soles)

Conceptos	2002 <sup>1/</sup>	2003 <sup>1/</sup>	2004 <sup>2/</sup>	Var. %	
				2003 Vs. 2002	2004 Vs. 2003
Canon y Sobrecanon Petrolero	365.4	399.3	419.8	9.3	5.1
Canon Minero	135.9	285.8	410.1	110.3	43.5
Canon Hidroenergético	51.4	92.3	97.2	79.5	5.3
Canon Pesquero	0.0	29.8	14.2	-	-52.2
Canon Forestal	0.4	0.8	0.9	79.4	13.1
Canon Gasífero (A partir de CAMISEA)	0.0	0.0	52.0	-	-
<b>Total</b>	<b>553.2</b>	<b>807.9</b>	<b>994.2</b>	<b>46.1</b>	<b>23.1</b>

<sup>1/</sup> Ejecutado.

<sup>2/</sup> Proyectado.

Fuente: MEF

3

Dirección General de Asuntos Económicos y Sociales - DGAES



MINISTERIO DE ECONOMÍA Y FINANZAS

## Transferencias de los Canon por Departamentos

(Millones de Nuevos Soles)

DPTOS.	Canon Petrolero			Canon Minero			Canon Hidroenergético			Canon Pesquero			Canon Forestal			Total		
	2002	2003	Var. %	2002	2003	Var. %	2002	2003	Var. %	2002	2003	Var. %	2002	2003	Var. %	2002	2003	Var. %
AMAZONAS			-	0.0	0.8	-							0.0	0.0	-4.4	0.0	0.7	-
ANCASH			-	19.1	55.1	188.8				7.4			0.0			22.7	70.2	208.6
APURIMAC			-	0.0	0.2								0.0	0.0	-51.1	0.0	0.2	-
AREQUIPA			-	18.9	24.7	30.5				1.2			0.0	0.0	306.7	22.2	30.2	36.9
AYACUCHO			-	0.0	0.0	0.0							0.0	0.0	-60.0	0.0	0.0	-29.3
CAJAMARCA			-	30.2	66.4	119.7							0.0	0.0	-	32.8	70.9	116.3
CALLAO			-	0.0	0.0	75.4				1.8						0.0	1.8	-
CUSCO			-	0.2	0.0	108.0							0.0	0.0	-38.9	0.2	0.0	-96.8
HUANCAVELICA			-	0.2	0.2	-0.4										28.3	41.4	57.6
HUANUCO	0.4	0.4	8.9	0.8	0.0								0.0	0.0	-68.8	0.4	0.4	-0.1
ICA			-	2.9	6.1	123.4				3.6			0.0	0.0	138.4	2.3	8.8	276.7
JUNIN			-	2.2	2.7	21.8							0.0	0.0	-67.4	7.1	11.7	64.9
LA LIBERTAD			-	4.7	8.9	107.9				3.2			0.0	0.0	-39.6	4.7	13.0	176.0
LAMBAYEQUE			-										0.0	0.0	75.4	0.0	0.0	75.4
LIMA			-	3.8	8.1	71.5				8.1			0.0	0.0	116.0	14.1	36.8	154.8
LORETO	177.9	198.9	8.2										0.0	0.0	151.9	177.9	189.0	8.2
MADRE DE DIOS			-										0.1	0.2	36.8	0.1	0.2	36.8
MOQUEGUA			-	15.8	29.3	88.2				2.8			0.0	0.0	391.6	15.8	28.9	82.7
PASCO			-	1.5	2.4	66.2							0.0	0.0	-71.8	1.7	4.3	151.7
PIURA	100.8	113.4	12.8	0.0	0.0					3.8			0.0	0.0	-68.3	100.8	117.3	16.6
PUNO			-	28.5	77.3	162.4							0.0	0.0	208.2	28.3	71.3	162.4
SAN MARTIN			-	0.1	0.1	88.1							0.0	0.0	291.9	0.1	0.2	93.7
TACNA			-	0.0	14.8	66.6				0.0			0.0	0.0	-	9.0	14.8	64.2
TUMBES	25.1	28.4	12.8							0.0			0.0	0.0	-52.8	25.1	28.4	12.8
UCAYALI	81.4	88.1	10.9										0.1	0.4	254.0	81.6	88.6	11.4
<b>Total</b>	<b>365.4</b>	<b>399.3</b>	<b>9.3</b>	<b>135.9</b>	<b>285.8</b>	<b>110.3</b>	<b>51.4</b>	<b>92.3</b>	<b>79.5</b>	<b>0.0</b>	<b>29.8</b>	<b>-</b>	<b>0.4</b>	<b>0.8</b>	<b>79.4</b>	<b>553.2</b>	<b>807.9</b>	<b>46.1</b>

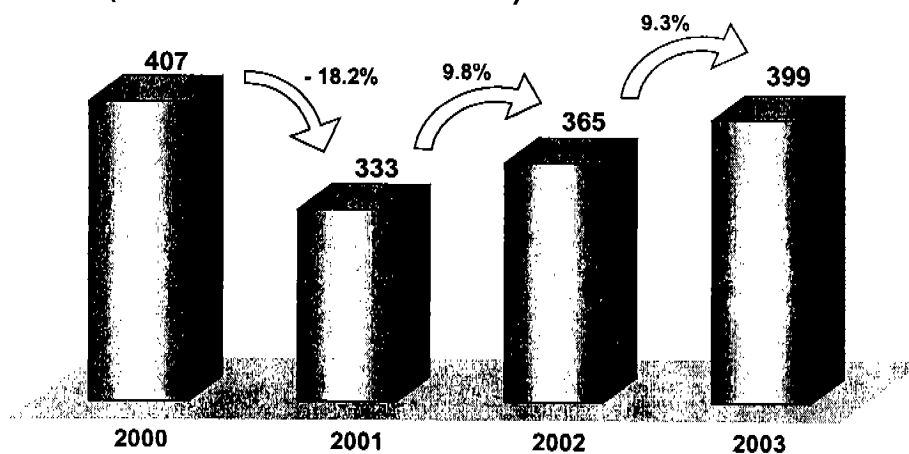
Dirección General de Asuntos Económicos y Sociales - DGAES



MINISTERIO DE ECONOMÍA Y FINANZAS

## Transferencias del Canon Petrolero

(Millones de Nuevos Soles)



Fuente: PERUPETRO

5

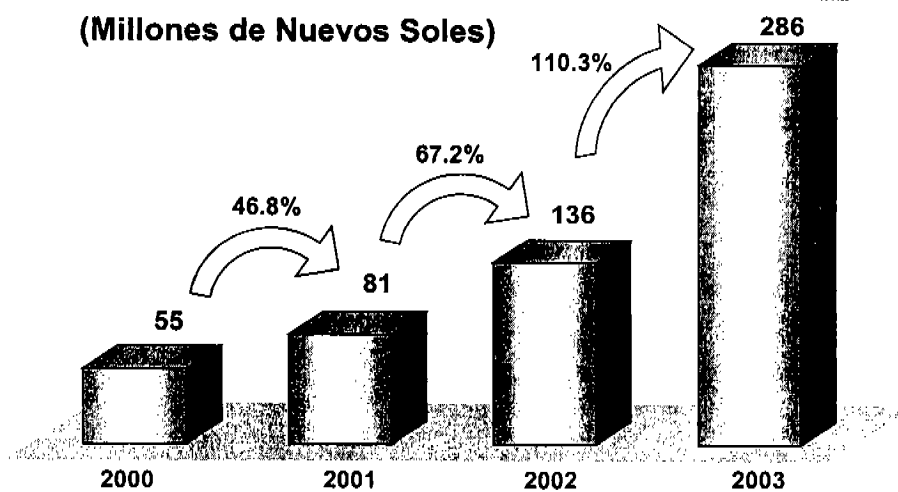
Dirección General de Asuntos Económicos y Sociales - DGAES



MINISTERIO DE ECONOMÍA Y FINANZAS

## Transferencias del Canon Minero

(Millones de Nuevos Soles)



Fuente: MEF

6

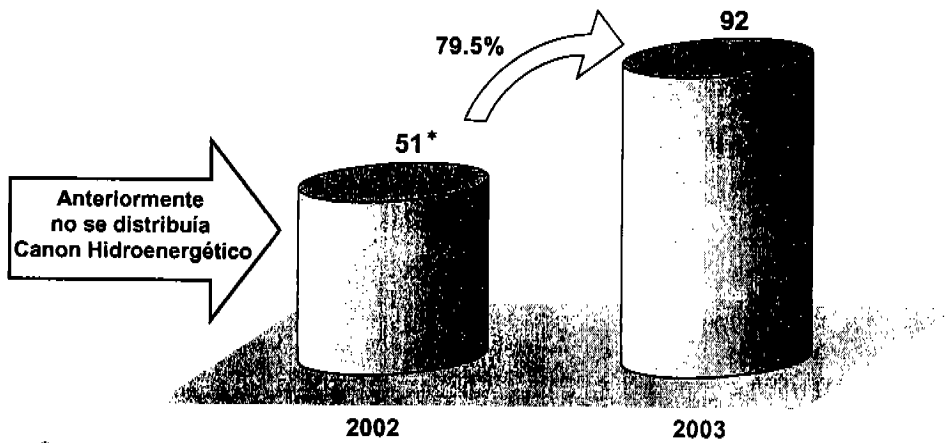
Dirección General de Asuntos Económicos y Sociales - DGAES



MINISTERIO DE ECONOMÍA Y FINANZAS

## Transferencias del Canon Hidroenergético

(Millones de Nuevos Soles)



\* Corresponde a las Transferencias del período junio - diciembre de 2002.

Fuente: MEF

7

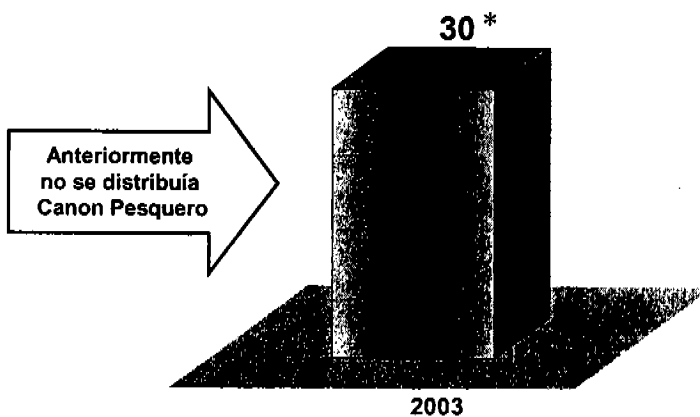
Dirección General de Asuntos Económicos y Sociales - DGAES



MINISTERIO DE ECONOMÍA Y FINANZAS

## Transferencias del Canon Pesquero

(Millones de Nuevos Soles)



\* Canon por Impuesto a la Renta del 2001, Derechos de Pesca I y II Semestre del 2002 y I Semestre del 2003. Todos los montos han sido transferidos durante el 2003.

Fuente: MEF

8

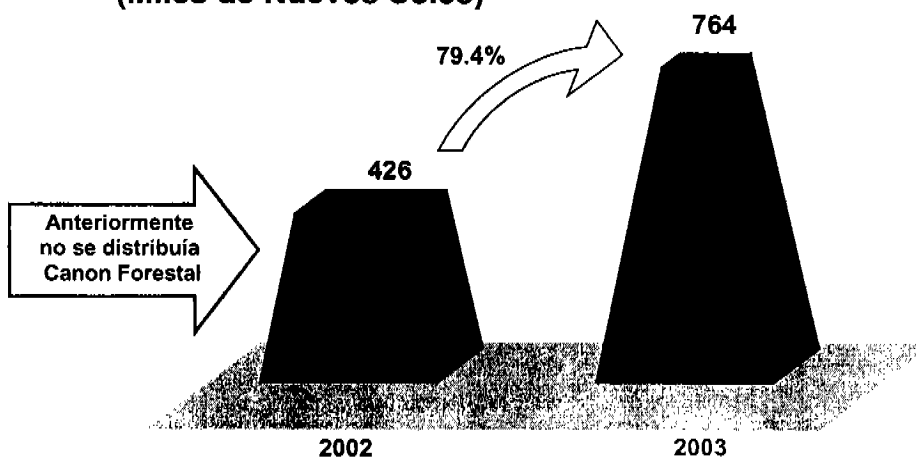
Dirección General de Asuntos Económicos y Sociales - DGAES



MINISTERIO DE ECONOMÍA Y FINANZAS

## Transferencias del Canon Forestal

(Miles de Nuevos Soles)



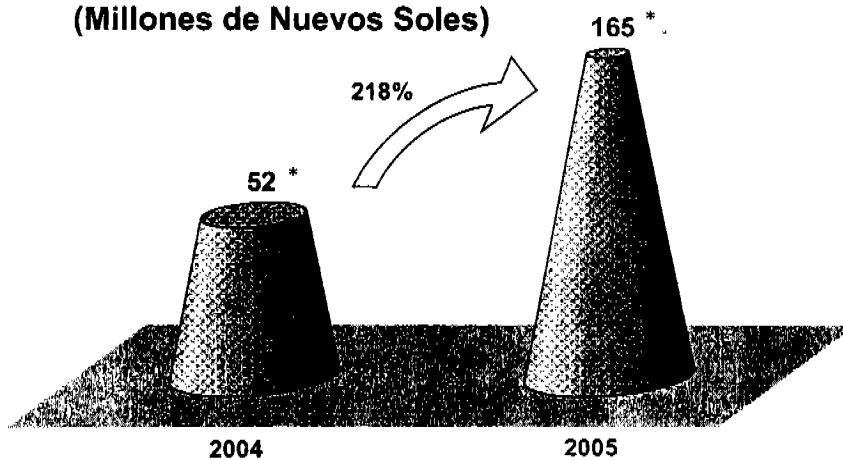
Dirección General de Asuntos Económicos y Sociales - DGAES



MINISTERIO DE ECONOMÍA Y FINANZAS

## Canon Gasífero por CAMISEA a partir del 2004

(Millones de Nuevos Soles)



Dirección General de Asuntos Económicos y Sociales - DGAES



MINISTERIO DE ECONOMÍA Y FINANZAS

## Agenda

---

# 2. Base Legal

11



## Base Legal

---

- Derecho constitucional del Régimen Tributario y Presupuestal (Artículo 77°) establece: “Corresponde a las respectivas circunscripciones, conforme a ley, recibir una participación adecuada del total de Ingresos y Rentas obtenidos por el Estado en la explotación de los recursos naturales en cada zona en calidad de Canon”.
- Ley N° 27506 - Ley de Canon (10 de julio de 2001), Decreto de Urgencia N° 001-2002 y el Reglamento (Decreto Supremo N° 005-2002-EF): Asignan Canon a los Gobiernos Locales (Municipalidades Provinciales y Distritales) y a los Gobiernos Regionales.
- Ley N° 28077 - Ley que Modifica Diversos Artículos de la Ley N° 27506 (26 de setiembre de 2003).
- Actualmente está en elaboración el Reglamento de la Ley N° 28077.

12



## **Agenda**

---

### **3. Definición de Canon**

13



## **Definición de Canon**

---

**El Canon es la participación efectiva y adecuada de la que gozan los Gobiernos Locales y Regionales del total de Ingresos y Rentas obtenidos por el Estado en la explotación de recursos naturales. Los montos transferidos por Canon serán utilizados exclusivamente en gastos de inversión.**

14



## Definición de Canon

Canon	Constitución de los Canon	Ejemplo de Empresas
Petrolero	12,5% del Valor de la Producción. Proviene de las Regalías que pagan las empresas que explotan Petróleo, Gas y Condensados.	Pluspetrol, Petrotech, Pérez Companc, Aguaytia, Sapet, GMP, Maple, etc.
Pesquero	50% del Impuesto a la Renta y Derechos de Pesca pagados por las empresas dedicadas a la extracción comercial y por aquellas que además de extraer procesan recursos hidrobiológicos.	Sipesa, Austral Group, Hayduk, Alexandra, Pesquera Inca, Pesquera Diamante, San Fermín, etc.
Forestal	50% del pago por Derechos de Aprovechamiento de productos forestales y fauna silvestre que recaude el INRENA.	Explotadora de Negocios, Forestal BTA, Cocama, Forestal Otorongo, Sepahua Tropical Forest, etc.
Gasífero	50% del impuesto a la Renta y las Regalías, y un Porcentaje de los Contratos de Servicios percibidos por la explotación del gas.	Camisea a partir del 2004.

Dirección General de Asuntos Económicos y Sociales - DGAES



MINISTERIO DE ECONOMÍA Y FINANZAS

## Agenda

# 4. Plazos de Entrega de Información y Transferencias de los Canon

16

Dirección General de Asuntos Económicos y Sociales - DGAES



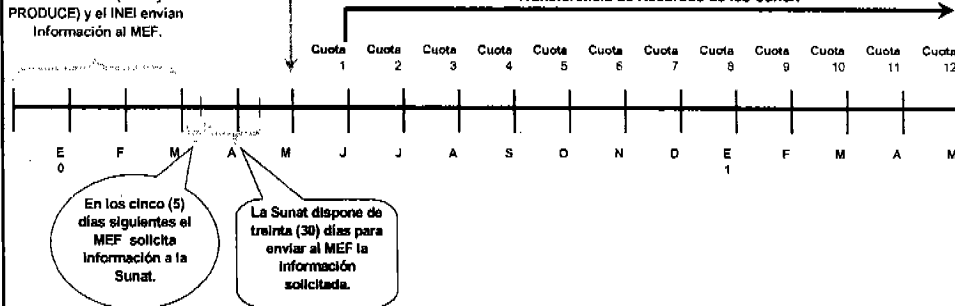
MINISTERIO DE ECONOMÍA Y FINANZAS

## ... por Impuesto a la Renta

Publicación de R. M.:  
 Canon Minero  
 Canon Hidroenergético  
 Canon Pesquero  
 Canon Gasífero

Los Sectores (MEM y PRODUCE) y el INEI envían información al MEF.

Transferencia de Recursos de los Canon



17

Dirección General de Asuntos Económicos y Sociales - DGAES

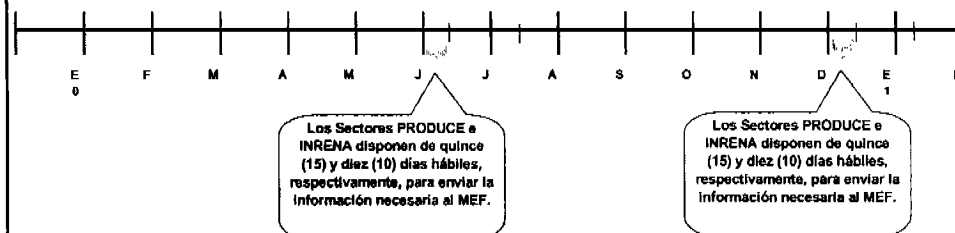


MINISTERIO DE ECONOMÍA Y FINANZAS

## ... por Recursos Directamente Recaudados

Publicación de R. M.:  
 Canon Pesquero  
 Canon Forestal

Transferencia de Recursos de los Canon (en dos cuotas por año)



18

Dirección General de Asuntos Económicos y Sociales - DGAES



MINISTERIO DE ECONOMÍA Y FINANZAS

## Agenda

---

# 5. Metodología de Asignación

19



## Distribución del Canon y Según la Ley Anterior (Ley N° 27506) <sup>1/</sup>

	%	Beneficiarios	Criterios
<b>CANON</b> Impuesto de Industria y Rentas	20%	Municipalidades de la Provincia donde se encuentra el recurso extraído.	<u>Resolución Ministerial N° 261-2002-EF/15</u> Se otorga prioridad a las zonas rurales ponderando la población rural distrital por dos (2) y la población urbana por uno (1).
	60%	Municipalidades del Departamento donde se encuentra el recurso extraído.	<u>Establecido por la Ley de Canon (Ley N° 27506)</u> Según densidad poblacional (Habitantes/Km <sup>2</sup> ).
	20%	Gobiernos Regionales donde se encuentra el recurso extraído.	

<sup>1/</sup> Todos los Canon excepto el Canon y Sobrecanon Petrolero (tiene sus propias normas por Departamentos).

20



## Distribución del Canon y Sobre canon Petrolero en Loreto <sup>1/</sup>

	%	Beneficiarios	Criterios
<b>Canon y Sobre canon Petrolero</b>	52%	Gobierno Regional	Según Población (70%), Expansión Territorial (10%), Capital de la Provincia (15%) y Centros Poblados con más de 100 hab. (5%).
	40%	Municipalidades Provinciales y Distritales del departamento	
	5%	Universidad Nacional de la Amazonia	
	3%	Instituto Peruano de la Amazonia	

<sup>1/</sup> En el Departamento de Ucayali se aplica la misma distribución. En Tumbes y Piura, 70% se asigna a los Municipios, 20% al Gobierno Regional, 5% a las Universidades Nacionales y 6% a los Institutos Superiores Nacionales. En Huánuco el 100% se distribuye entre todos los Municipios de la Provincia de Puerto Inca.

21



## Principales Problemas de la Distribución Anterior (Ley N° 27506)

- **Densidad Poblacional** (habitantes/km<sup>2</sup>)

Este criterio para distribuir el 60% de los recursos favorece más a las zonas urbanas, en desmedro de las que tienen baja densidad, que en muchos casos resultan ser las zonas productoras (donde se encuentra el recurso natural).

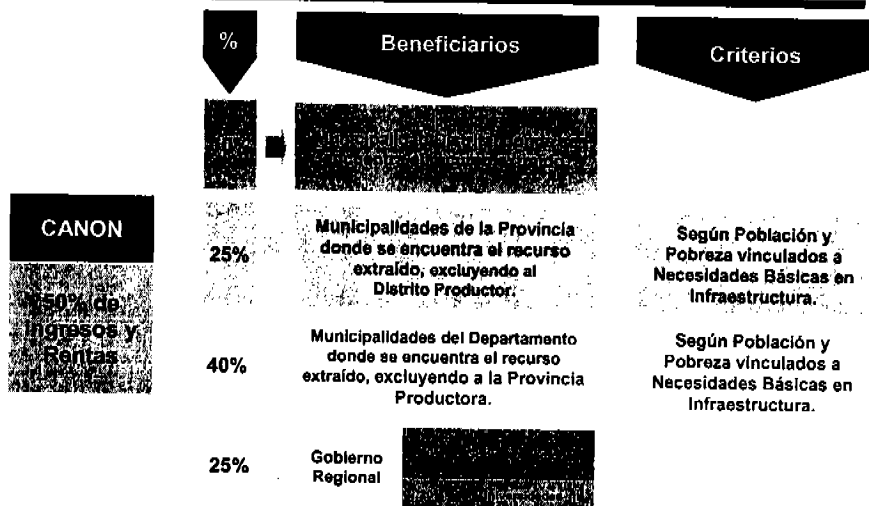
- **No Beneficia al Distrito Productor**

La distribución anterior no asegura una participación adecuada al Distrito de donde se extraen los recursos naturales a pesar de ser la zona que está directamente relacionada con las actividades extractivas.

22



# Distribución Según la Ley Actual (Ley N° 28077) <sup>1/</sup>



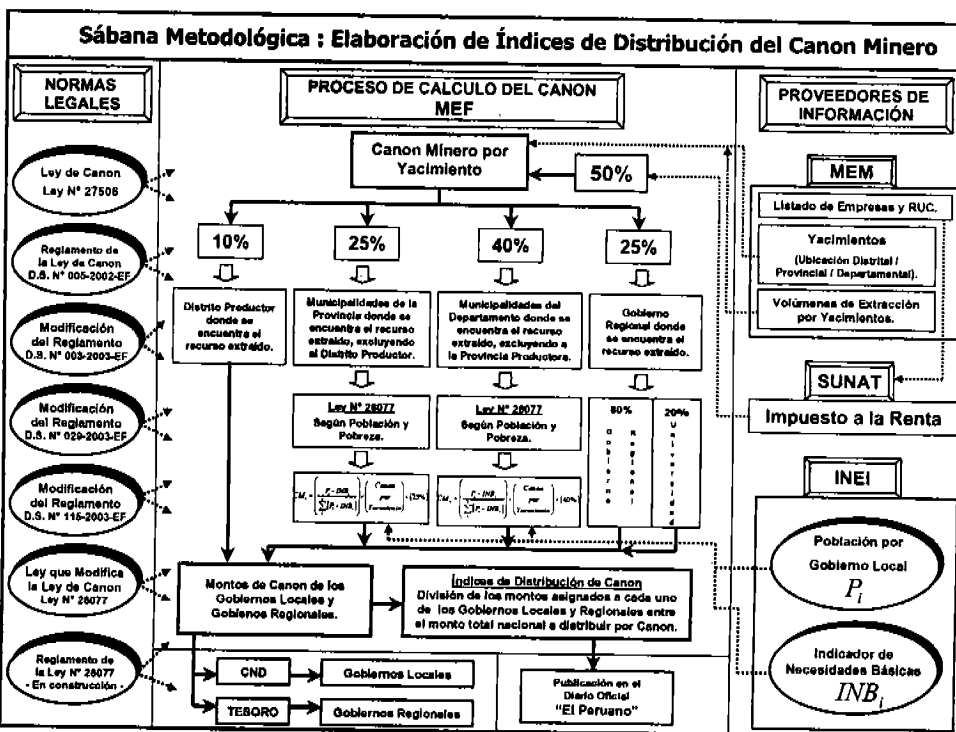
<sup>1/</sup> Todos los Canon excepto el Petroero (tiene sus propias normas por Departamentos).

23

Dirección General de Asuntos Económicos y Sociales - DGAES

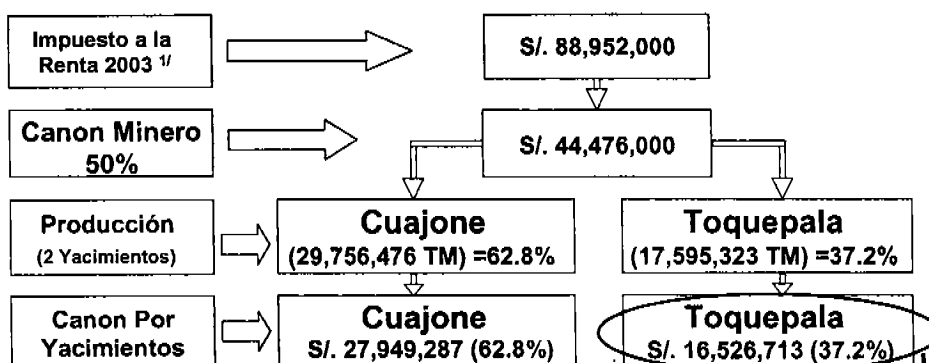


MINISTERIO DE ECONOMÍA Y FINANZAS



## Distribución Según la Ley Actual (Ley N° 28077) - Un Ejemplo

### Caso: Southern



Canon del Yacimiento Toquepala que se encuentra en el Distrito de Ilabaya, Provincia Jorge Basadre, Departamento de Tacna (Área de Influencia).

<sup>11</sup> Con fines de mostrar la metodología y debido a la reserva tributaria (Artículo 85° del Decreto Supremo N° 135-98-EF) se considera el Impuesto a la Renta de Southern del I Semestre del 2003 publicado en la Conasev ([www.conasev.gob.pe](http://www.conasev.gob.pe)).

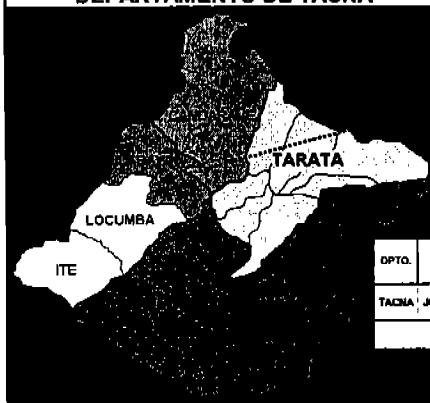
25



## Distribución Según la Ley Actual (Ley N° 28077) - Un Ejemplo

10% para el Distrito donde se encuentra el recurso extraído (Distrito Productor) . . .

### DEPARTAMENTO DE TACNA



10% del Canon generado por el yacimiento minero Toquepala [ 10% (S/. 16,526,713) = S/. 1,652,671 ] se destinará al Distrito Productor (Ilabaya).

DPTO.	PROVINCIA	DISTRITO	EMPRESA	YACIMIENTO	POBLACION	CANON MINERO
TACNA	JORGE BASADRE	ILABAYA	PRODUCTOR SOUTHERN	TOQUEPALA	7,701	1,652,671
Total (Nuevos Soles)					7,701	1,652,671

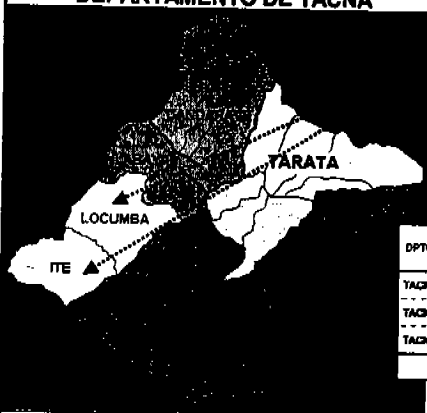
26



## Distribución Según la Ley Actual (Ley N° 28077) - Un Ejemplo

25% para los Municipios de la Provincia Productora,  
excluyendo al Distrito Productor . . .

DEPARTAMENTO DE TACNA



25% del Canon generado por el yacimiento  
minero Toquepala [ 25% (S/. 16,526,713)  
= S/. 4,131,678 ] se distribuirá, según  
Población y Pobreza, entre todos los  
Municipios de la Provincia Productora  
(Jorge Basadre), excluyendo al Distrito  
Productor (Ilabaya)<sup>1/</sup>.

DPTO.	PROVINCIA	DISTRITO	EMPRESA	YACIMIENTO	POBLACIÓN	CANON MINERO
TACNA	JORGE BASADRE	LOCUMBA			1,203 <sup>1/</sup>	1,724,701
TACNA	JORGE BASADRE	ILABAYA	PRODUCTOR SOUTHERN TOQUEPALA		7,791	0
TACNA	JORGE BASADRE	ITE			3,667	2,406,977
Total (Nuevos Soles)					12,561	4,131,678

<sup>1/</sup> Con fines de estimación se utiliza como indicador de Pobreza el Índice de Necesidades Básicas Insatisfechas (INI). 27

Dirección General de Asuntos Económicos y Sociales - DGAES

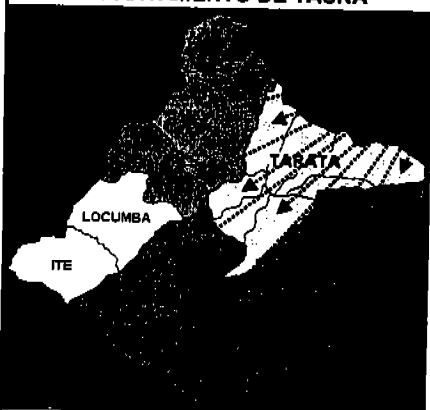


MINISTERIO DE ECONOMÍA Y FINANZAS

## Distribución Según la Ley Actual (Ley N° 28077) - Un Ejemplo

40% para los Municipios del Departamento de Tacna,  
excluyendo a la Provincia Productora . . .

DEPARTAMENTO DE TACNA



40% del Canon generado por el yacimiento  
minero Toquepala [ 40% (S/. 16,526,713)  
= S/. 6,610,685 ] se distribuirá, según  
Población y Pobreza, entre todos los  
Municipios del Departamento de Tacna,  
excluyendo a los Municipios de la  
Provincia Productora (Jorge Basadre).

DPTO.	PROVINCIA	DISTRITO	EMPRESA	YACIMIENTO	POBLACIÓN	CANON MINERO
TACNA	TACNA	TACNA			136,774	1,991,190
TACNA	TACNA	ALTO DE LA ALIANZA			44,198	713,987
TACNA	CANDARAVE	CANDARAVE			3,651	173,261
TACNA	CANDARAVE	CAIRANI			1,818	62,130
TACNA	JORGE BASADRE	LOCUMBA			1,203	0
TACNA	JORGE BASADRE	ILABAYA	PRODUCTOR SOUTHERN TOQUEPALA		7,791	0
TACNA	JORGE BASADRE	ITE			3,667	0
TACNA	TARATA	TARATA			4,228	196,706
TACNA	TARATA	CHUCATAMANI			483	21,836
Total (Nuevos Soles)					294,214	6,610,685

Dirección General de Asuntos Económicos y Sociales - DGAES

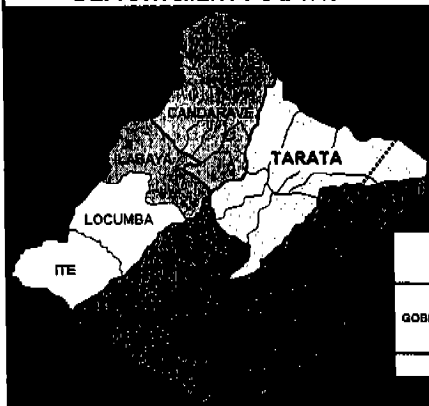


MINISTERIO DE ECONOMÍA Y FINANZAS

## Distribución Según la Ley Actual (Ley N° 28077) - Un Ejemplo

25% para el Gobierno Regional . . .

DEPARTAMENTO DE TACNA



25% del Canon generado por el yacimiento minero Toquepala [ 25% (S/. 16,526,713) = S/. 4,131,678 ] se destinará al Gobierno Regional, de los cuales, el 80% [ 80% (S/. 4,131,678) = S/. 3,305,343 ] será para el Gobierno Regional y el 20% [ 20% (S/. 4,131,678) = S/. 826,336 ] se distribuirá entre todas las Universidades del Departamento de Tacna.

GOBIERNO REGIONAL		CANON MINERO
GOBIERNO REGIONAL DE TACNA	( 80% ) GOBIERNO REGIONAL DE TACNA	3,305,343
	( 20% ) UNIVERSIDADES	826,336
Total (Nuevos Soles)		4,131,678

29

Dirección General de Asuntos Económicos y Sociales - DGAES



MINISTERIO DE ECONOMÍA Y FINANZAS

## Distribución Según la Ley Actual (Ley N° 28077) - Un Ejemplo

### Cuadro Resumen

DPTO.	PROVINCIA	DISTRITO	EMPRESA	YACIMIENTO	POBLACIÓN	CANON MINERO
TACNA	TACNA	TACNA			136,774	1,991,100
TACNA	TACNA	ALTO DE LA ALIANZA			44,195	713,997
TACNA	TACNA	CALANA			2,269	73,313
TACNA	TACNA	CIUDAD NUEVA			28,926	1,674,997
TACNA	TACNA	INCLAN			1,439	46,240
TACNA	TACNA	PACHA			2,752	129,470
TACNA	TACNA	PALCA			1,449	144,571
TACNA	TACNA	POGOLLAY			25,789	895,194
TACNA	TACNA	SABA			2,494	93,493
TACNA	TACNA	ALBARRACIN			17,381	262,734
TACNA	CANDARAVE	CANDARAVE			3,951	173,081
TACNA	CANDARAVE	QAIRANI			1,515	62,130
TACNA	CANDARAVE	CAMILACA			2,575	169,086
TACNA	CANDARAVE	CURBAYA			293	11,006
TACNA	CANDARAVE	HUANUARA			836	50,195
TACNA	CANDARAVE	QUILAHUANI			1,076	65,330
TACNA	JORGE BASADRE	LOCUMBA			1,203	1,724,701
TACNA	JORGE BASADRE	LABAYA	PRODUCTOR	SOUTHERN TOQUEPALA	7,701	1,652,571
TACNA	JORGE BASADRE	ITE			3,857	2,408,977
TACNA	TARATA	TARATA			4,229	195,705
TACNA	TARATA	ERUCATAMANI			463	21,536
TACNA	TARATA	ESTIQUE			429	33,883
TACNA	TARATA	ESTIQUE-PAMPA			170	10,442
TACNA	TARATA	BITALARA			371	20,154
TACNA	TARATA	BUSAPATA			996	66,131
TACNA	TARATA	TARUCACHI			450	29,678
TACNA	TARATA	TICACO			1,554	96,098
GOBIERNO REGIONAL DE TACNA						4,131,678
Total (Nuevos Soles)					294,214	16,526,713

30

Dirección General de Asuntos Económicos y Sociales - DGAES



MINISTERIO DE ECONOMÍA Y FINANZAS

## **Distribución Según la Ley Actual (Ley N° 28077)**

La Ley N° 28077 (Ley que modifica Diversos Artículos de la Ley de Canon) corrige los dos principales problemas que tenía la Ley del Canon (Ley N° 27506): 1) Elimina el criterio de distribución según Densidad Poblacional (Habitantes / Km<sup>2</sup>) y 2) Beneficia al Distrito Productor con una participación específica del Canon.

Sin embargo, excluir al Distrito Productor del 25% y a la Provincia Productora del 40% del Canon no es consistente, principalmente en aquellas Provincias Productoras que tienen pocos Municipios donde, independientemente de sus niveles de población y pobreza, el monto percibido por el Distrito Productor resulta menor a los montos recibidos por los otros Municipios de dicha Provincia.

31



# **“ Distribución de los Canon ”**

**MINISTERIO DE ECONOMÍA Y FINANZAS**

**Waldo Mendoza Bellido**

**( Dirección General de Asuntos Económicos y Sociales )**

29 de Enero, 2003