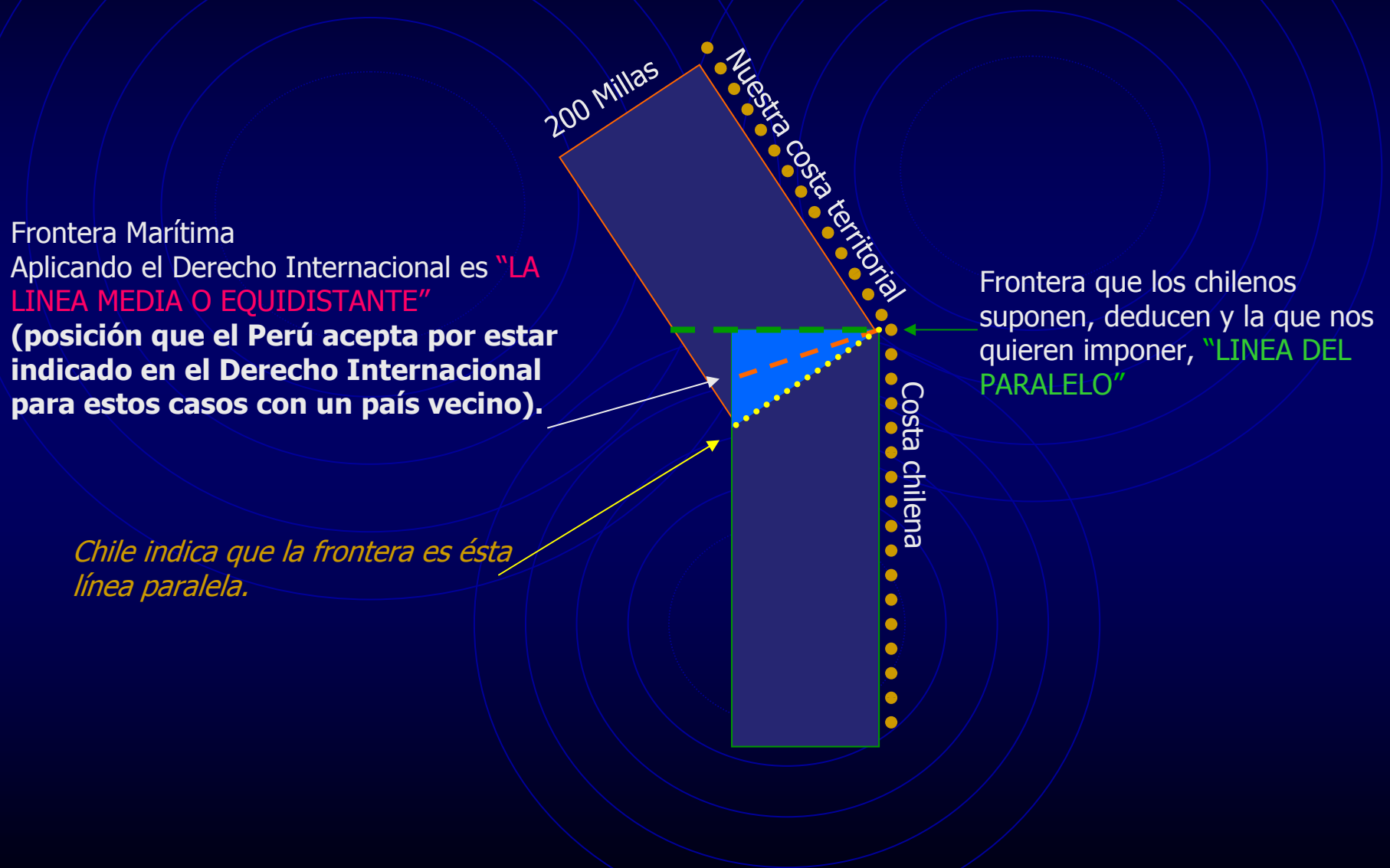




# **DERECHO INTERNACIONAL y LA CONVENCIÓN DEL MAR**

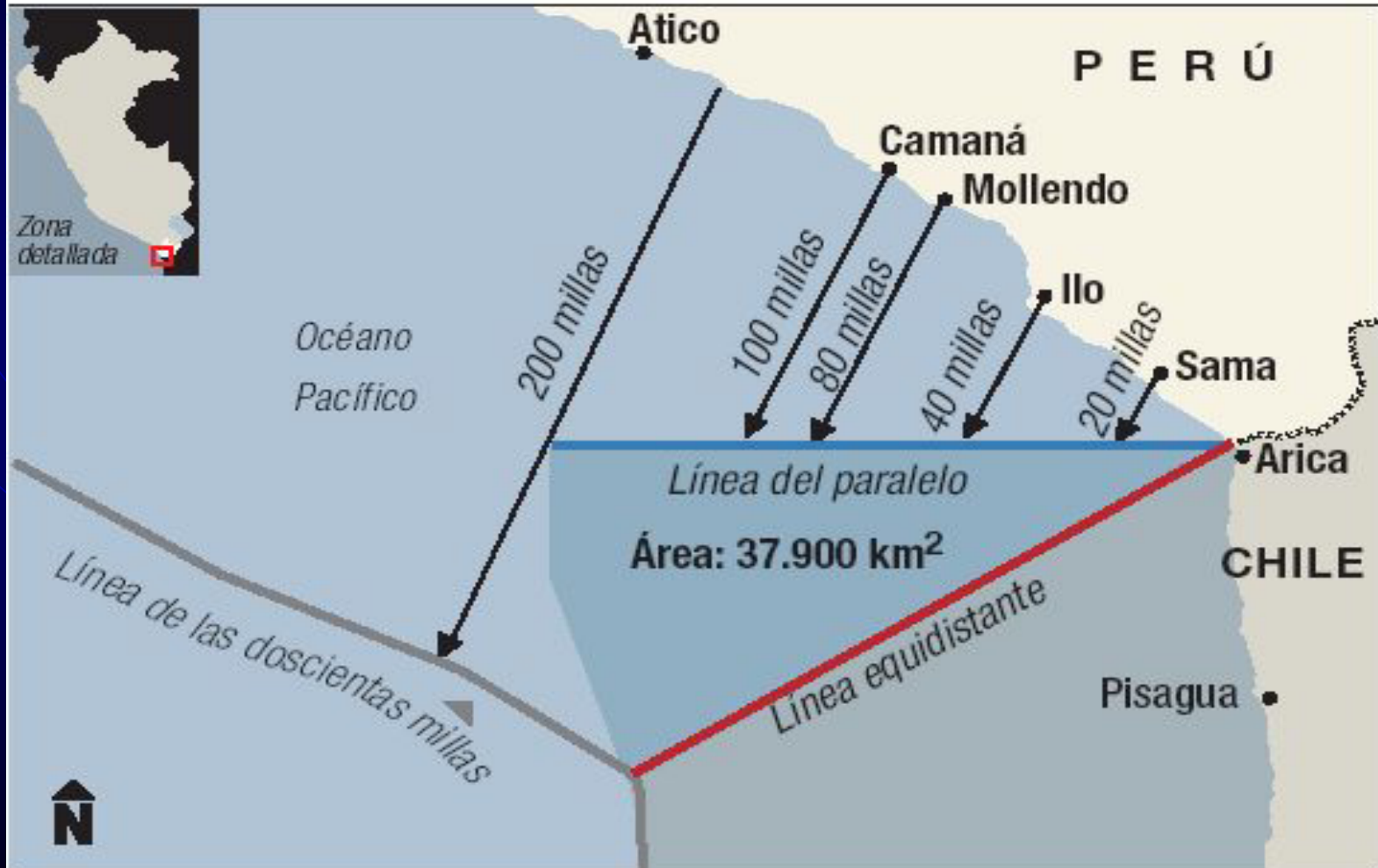
# El derecho Internacional y la Convemar consideran la línea equidistante como solución para definir el límite marítimo con Chile



## MAPA 1

# Posición chilena

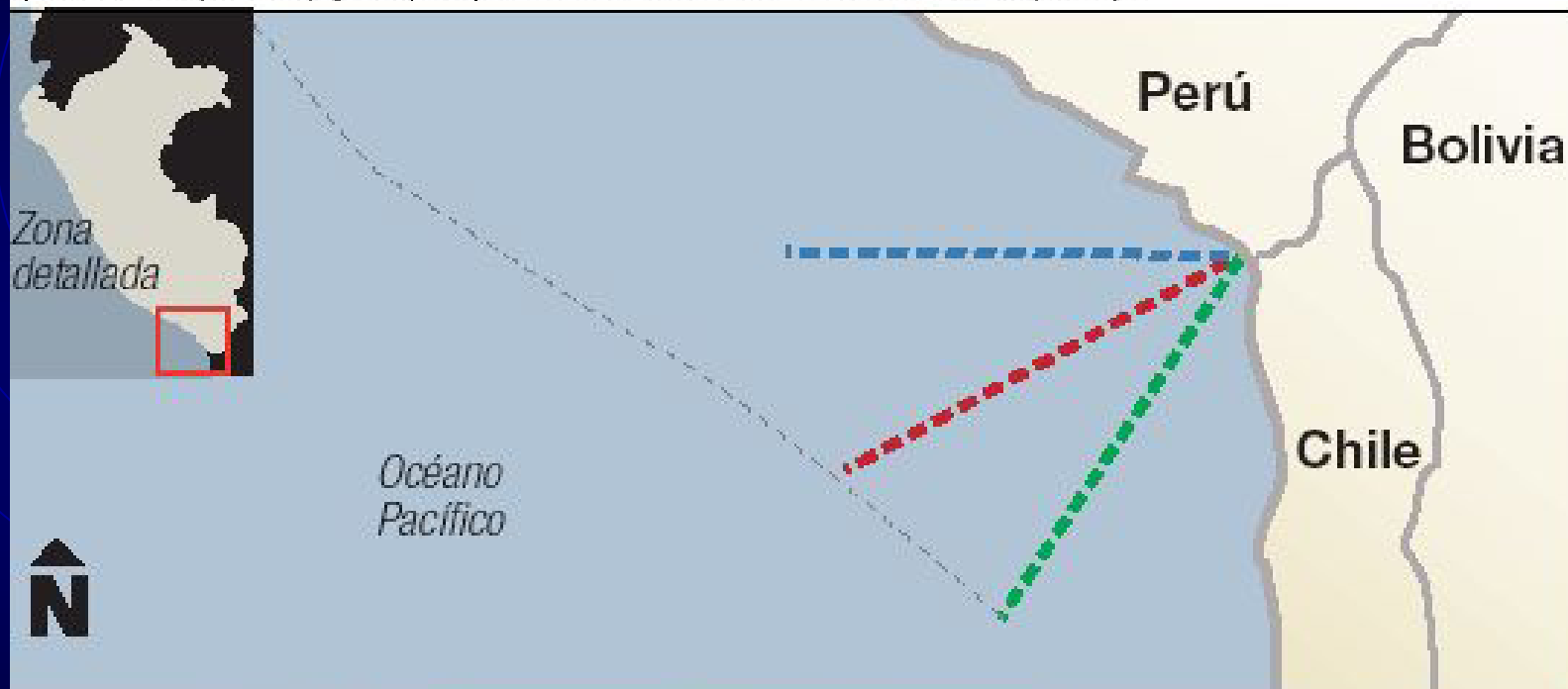
La línea del paralelo que Chile pretende origina que nuestro mar quede recortado.






## MAPA 2

# El mar peruano

Ante las posiciones divergentes, surge el concepto de la línea media (línea roja), es decir, que el límite marítimo se ubique justo entre la perpendicular de la costa peruana (verde) y la perpendicular a la costa chilena (azul).



 (200 millas)	 (200 millas)	 (200 millas)
Línea paralela que Chile plantea.	<b>Línea media o equidistante</b> que recomienda la Convención del Mar para establecer límites marítimos.	Línea perpendicular a la costa peruana.

## MAPA 3

# El punto Concordia

Chile sostiene que la frontera está en el hito 1 y no en el punto Concordia, que es lo que establece el Tratado de 1929. Esto le significa al Perú una pérdida de 16 mil metros cuadrados de territorio nacional.



- **La convemar es clara cuando define que en este tipo de conflictos la línea de frontera es la equidistante. Los adherentes solucionan este conflicto dentro del marco de la Convemar, por medio de la autoridad creada para este fin.**
- **El derecho internacional define como principio fundamental el de “la línea equidistante”. Para los países no adherentes este conflicto es solucionado por el Tribunal de La Haya.**

*Fuente: Diario “El Comercio”, artículos de internet.*