REPORTE DE EMERGENCIAS

No 202 – LUNES 02 DE NOVIEMBRE 2026

EVENTOS REPORTADOS

SISMOS: (DEL 30 DE OCTUBRE AL 2 DE NOVIEMBRE:	5
INCENDIO FORESTAL:	9
HUAICO:	1
LLUVIAS INTENSAS:	2
INCENDIO URBANO:	1
COLAPSO DE ESTRUCTURA:	1
DESLIZAMIENTO:	1
TOTAL:	20



RESUMEN DE DAÑOS

17 personas damnificadas, 3 afectadas.

5 viviendas destruidas, 1 inhabitable, 1 afectada.
1 comercio afectado.

183 ha. de cobertura natural destruida.
5 ha. de cultivos afectados.

200 m. de vías afectadas.
1 vía restringida, 1 vía interrumpida.

Fuente: Instituto Geofísico del Perú-IGP.

Fuente: INDECI

REPORTE DE EMERGENCIAS

No 202 – 02 DE NOVIEMBRE 2026

PASCO

Fecha: 30/10/26 09:00 h

EVENTO
- **Incendio forestal.**

UBICACIÓN
- Departamento: **Pasco.**
- Provincia: **Daniel Alcides Carrión.**
- Distrito: **Yanahuanca/Sector Tambochaca.**

EVALUACIÓN DE DAÑOS
- **Cobertura natural destruida: 100 ha.**

SAN MARTÍN

Fecha: 30/10/26 12:50 h

EVENTO
- **Incendio forestal.**

UBICACIÓN
- Departamento: **San Martín.**
- Provincia: **San Martín.**
- Distrito: **Morales/Sector Santa Lucia Parte Alta.**

EVALUACIÓN DE DAÑOS
- **Cobertura natural destruida: 5 ha.**

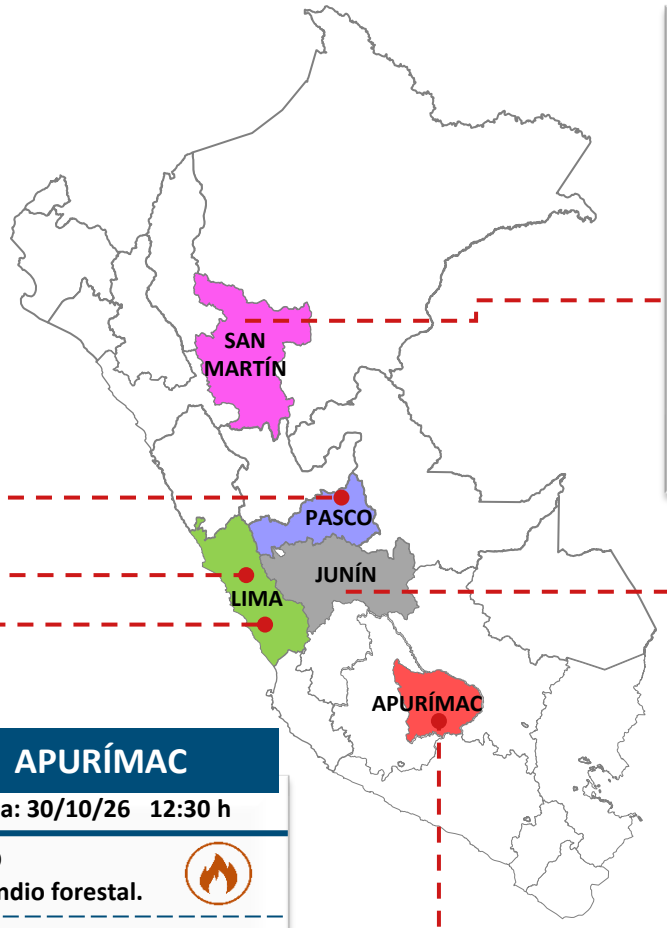

LIMA

Fecha: 31/10/26 23:36 h

EVENTO
- **Colapso de estructura**

UBICACIÓN
- Departamento: **Lima.**
- Provincia: **Lima.**
- Distrito: **Barranco/Av. Juan Luna Pizarro N.º 700.**

EVALUACIÓN DE DAÑOS
- **2 personas damnificadas.**
- **1 vivienda inhabitable.**

LIMA

Fecha: 30/10/26 19:49 h

EVENTO
- **Incendio urbano.**

UBICACIÓN
- Departamento: **Lima.**
- Provincia: **Lima.**
- Distrito: **Puente Piedra/AH.** Lomas de Zapallal A1.

EVALUACIÓN DE DAÑOS
- **1 comercio afectado.**

APURÍMAC

Fecha: 30/10/26 12:30 h

EVENTO
- **Incendio forestal.**

UBICACIÓN
- Departamento: **Apurímac.**
- Provincia: **Andahuaylas.**
- Distrito: **Pacucha/Sector Pmatarayocc.**

EVALUACIÓN DE DAÑOS
- **Cobertura natural destruida: 1 ha.**

JUNÍN

Fecha: 30/10/26 11:00 h

EVENTO
- **Incendio forestal.**

UBICACIÓN
- Departamento: **Junín.**
- Provincia: **Huancayo.**
- Distrito: **Quichuay/Sec. Sutumachqui. paraje Shalacalle.**

EVALUACIÓN DE DAÑOS
- **Cultivo perdido: 5 ha.**
- **Cobertura natural destruida: 70 ha.**

REPORTE DE EMERGENCIAS

No 202 – 02 DE NOVIEMBRE 2026

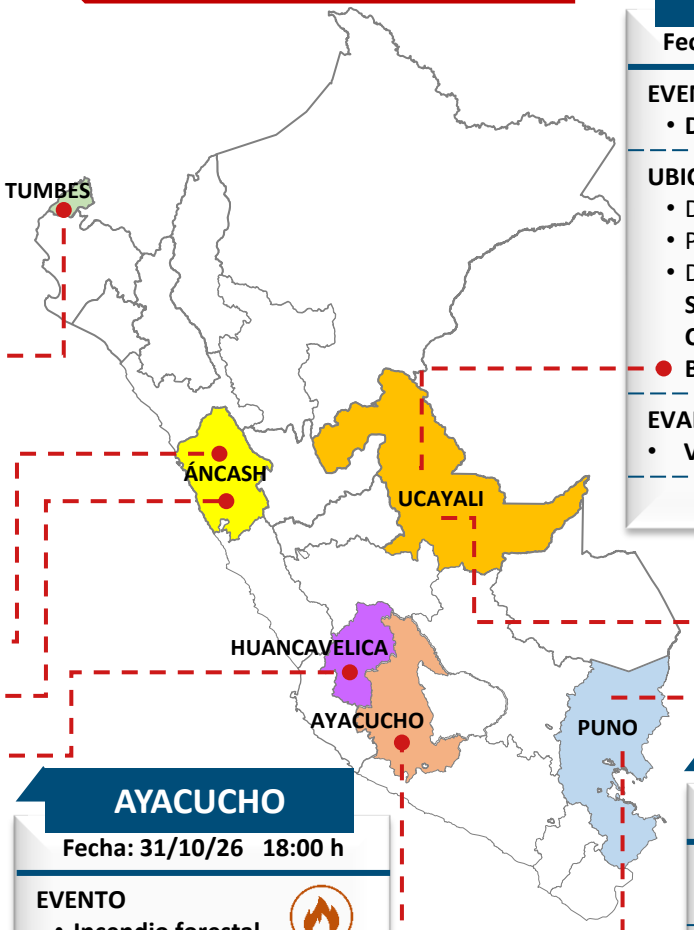

TUMBES

Fecha: 02/11/26 06:00 h

EVENTO
- **Lluvias intensas.**

UBICACIÓN
- Departamento: **Tumbes.**
- Provincias: **Zarumilla, Tumbes**
- Distritos: **Matapalo, Aguas Verdes, Zarumilla, Tumbes, Corrales, Pampas de Hospital, San Jacinto.**

EVALUACIÓN DE DAÑOS
- **Daños materiales.**

ÁNCASH

Fecha: 01/11/26 17:30 h

EVENTO
- **Huaico.**

UBICACIÓN
- Departamento: **Áncash.**
- Provincia: **Corongo.**
- Distrito: **Yupan/CP =.**

EVALUACIÓN DE DAÑOS
- **Vía vecinal afectada.**

ÁNCASH

Fecha: 30/10/26 17:00 h

EVENTO
- **Incendio forestal.**

UBICACIÓN
- Departamento: **Áncash.**
- Provincia: **Recuay.**
- Distrito: **Catac/CP Collota.**

EVALUACIÓN DE DAÑOS
Cobertura nat. destruida:7 ha

HUANCAVELICA

Fecha: 02/11/26 09:00 h

EVENTO
- **Incendio forestal.**

UBICACIÓN
- Departamento: **Huancavelica**
- Provincia: **Churcampa.**
- Distrito: **El Carmen/anexo Paucapa.**

EVALUACIÓN DE DAÑOS
- **Cobertura natural destruida.**

AYACUCHO

Fecha: 31/10/26 18:00 h

EVENTO
- **Incendio forestal.**

UBICACIÓN
- Departamento: **Ayacucho.**
- Provincia: **Huanta.**
- Distrito: **Huanta/Loc. Pushkas, Maraypata y Huaraccopata.**

EVALUACIÓN DE DAÑOS
Cobertura natural destruida.

UCAYALI

Fecha: 31/10/26 06:00 h

EVENTO
- **Deslizamiento.**

UBICACIÓN
- Departamento: **Ucayali.**
- Provincias: **Padre Abad.**
- Distritos: **Boquerón/ Sector Hidayacu, Carretera Federico Basadre.**

EVALUACIÓN DE DAÑOS
- **Vía nacional afectada.**

UCAYALI

Fecha: 31/10/26 00:00 h

EVENTO
- **Lluvias intensas.**

UBICACIÓN
- Departamento: **Ucayali.**
- Provincias: **Padre Abad.**
- Distritos: **Boquerón/Sector Santa Rosa Km 441+240 - Km 441+280, Loc. Alto Oriental.**

EVALUACIÓN DE DAÑOS
- **15 personas damnificadas, 3 afectadas.**
- **5 viviendas destruidas, 1 afectada.**
- **Vía nacional afectada: 200 m**

PUNO

Fecha: 01/11/26 11:00 h

EVENTO
- **Incendio forestal.**

UBICACIÓN
- Departamento: **Puno.**
- Provincia: **Lampa.**
- Distrito: **Santa Lucía/Com. Cayachira**

EVALUACIÓN DE DAÑOS
- **Cobertura natural destruida.**

PUNO

Fecha: 01/11/26 14:00 h

EVENTO
- **Incendio forestal.**

UBICACIÓN
- Departamento: **Puno.**
- Provincia: **Lampa.**
- Distrito: **Pucará/Cerro Puca Orrco.**

EVALUACIÓN DE DAÑOS
- **Cobertura natural destruida.**

REPORTE DE SISMOS

No 190 – 02 DE NOVIEMBRE 2026

ÁNCASH

Fecha: 02/11/26 10:28 h.

EVENTO
- **Sismo**.

UBICACIÓN
- Departamento: **Áncash.**
- **Pr**ovincia: **Huarmey.**
- Distrito: **Huarmey (73 Km. al O)**

- MAGNITUD: **5.**
- Latitud y Longitud (º): **-10.26- 78.29**
  Profundidad: **30 Km.**
- Intensidad: **III-IV (Moderado-Ligero).**

ÁNCASH

Fecha: 31/10/26 06:44 h.

EVENTO
- **Sismo**.

UBICACIÓN
- Departamento: **Áncash.**
- **Pr**ovincia: **Santa.**
- Distrito: **Samanco (73 Km. al O).**

- MAGNITUD: **3.6.**
- Latitud y Longitud (º): **-9.51 -79.11**
  Profundidad: **35 Km.**
- Intensidad: **II-III.**

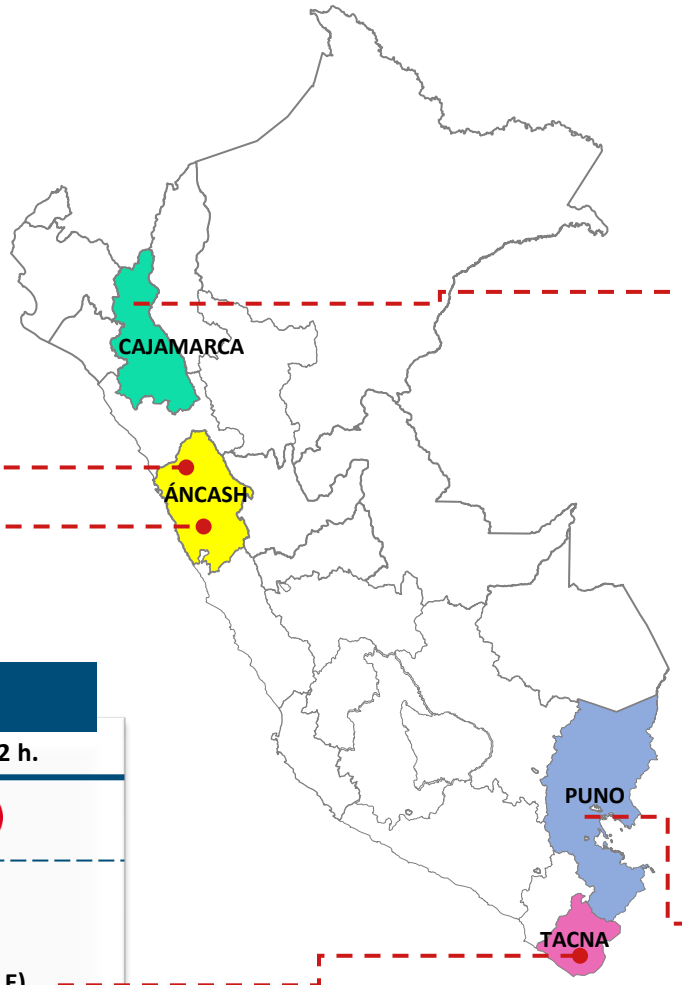

CAJAMARCA

Fecha: 01/11/26 08:50 h.

EVENTO
- **Sismo**.

UBICACIÓN
- Departamento: **Cajamarca.**
- **Pr**ovincia: **Santa Cruz.**
- Distrito: **Santa Cruz de Succhabamba (43 Km. al O).**

- MAGNITUD: **3.6.**
- Latitud y Longitud (º): **-6.59 -79.33**
  Profundidad: **13 Km.**
- Intensidad: **II (Débil).**

TACNA

Fecha: 30/10/26 12:52 h.

EVENTO
- **Sismo**.

UBICACIÓN
- Departamento: **Tacna.**
- Provincia: **Tacna.**
- Distrito: **Calana (57 Km. al E).**

- MAGNITUD: **4.**
- Latitud y Longitud (º): **-18.07 -69.67**
  Profundidad: **149 Km.**
- Intensidad: **--.**

PUNO

Fecha: 30/10/26 17:46 h.

EVENTO
- **Sismo**.

UBICACIÓN
- Departamento: **Puno.**
- Provincia: **El Collao.**
- Distrito: **Conduriri (14 Km. al SE).**

- MAGNITUD: **4.3.**
- Latitud y Longitud (º): **-16.70 -69.60**
  Profundidad: **193 Km.**
- Intensidad: **II-III.**

DIRECCIÓN GENERAL DE SERVICIOS ESPECIALIZADOS

DEPARTAMENTO DE PREVENCIÓN DEL RIESGO DE DESASTRES

Fuente: Instituto Geofísico del Perú-IGP.

CONGRESO DEL PERÚ

FIRMEZA Y SEGURIDAD

AVISO METEOROLÓGICO No 447 (ROJO): INCREMENTO DE TEMPERATURA DIURNA EN LA COSTA Y SIERRA

REPORTE METEREOLÓGICO

No 041 – 02 DE NOVIEMBRE 2026

Del domingo 1 al miércoles 4 de noviembre de 2026 (hasta las 23:59 h).

Fenómeno: Aumento fuerte de la temperatura durante el día (moderada a extrema intensidad en la costa, y moderada a fuerte en la sierra).

Radiación y cielo: Poca nubosidad hacia el mediodía, lo que generará niveles muy altos de radiación ultravioleta (UV).

Vientos y precipitaciones: Ráfagas de viento de hasta 45 km/h por las tardes y probabilidad de lluvias dispersas en la costa norte.

Recomendaciones:

- Evitar la exposición prolongada al sol entre las 10:00 y las 16:00 horas.
- Usar bloqueador solar, sombrero de ala ancha y lentes con protección UV.
- Mantenerse hidratado continuamente y asegurar ventilación adecuada en los ambientes de trabajo.

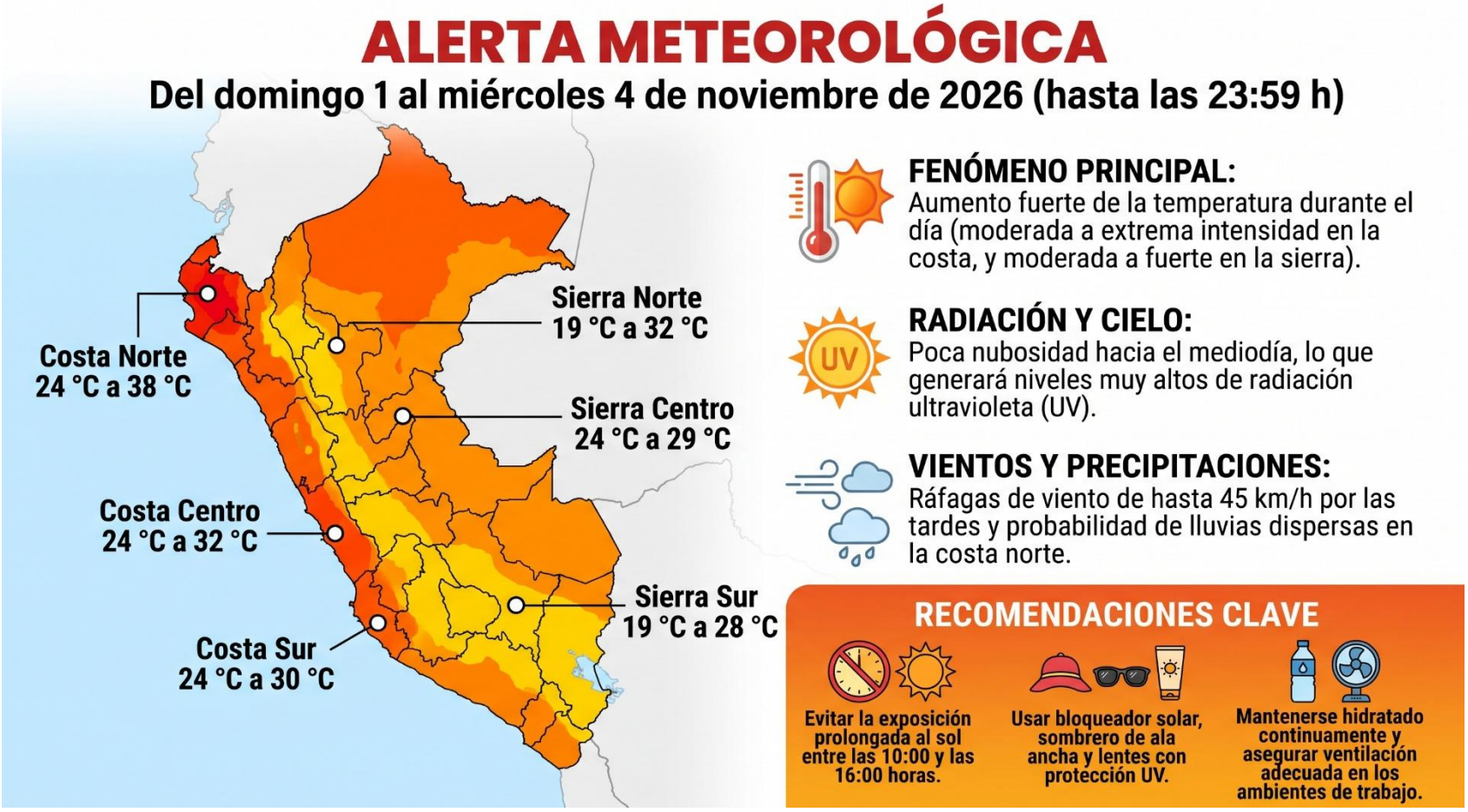

REPORTE METEREOLÓGICO

No 041 – 02 DE NOVIEMBRE 2026

AVISO METEOROLÓGICO No 448 (NARANJA): PRECIPITACIONES EN LA SIERRA:

Del domingo 1 al martes 3 de noviembre de 2026 (hasta las 23:59 h).

Fenómeno: Precipitaciones de moderada a fuerte intensidad (lluvia, nieve, granizo y aguanieve).

Altitudes críticas:

Granizo: Zonas por encima de los 2800 m s. n. m.

Nevadas: Localidades sobre los 3800 m s. n. m.

Condiciones asociadas: Descargas eléctricas y ráfagas de viento de hasta 50 km/h.

Acumulados estimados:

Sierra Norte: Entre 8 y 20 mm/día.

Sierra Centro: Entre 6 y 18 mm/día.

Recomendaciones:

Evitar permanecer en espacios abiertos o descampados durante las tormentas eléctricas.

Proteger techos livianos ante la caída de granizo y el peso de la nieve.

Conducir con extrema precaución por reducción de visibilidad y vías resbalosas.



REPORTE METEREOLÓGICO

No 041 – 02 DE NOVIEMBRE 2026

AVISO METEOROLÓGICO No 449 (NARANJA): INCREMENTO DE VIENTO EN LA COSTA:

Del lunes 2 al miércoles 4 de noviembre de 2026 (hasta las 23:59 h).

Fenómeno: Aumento de la velocidad del viento en todo el litoral (ligera a fuerte intensidad), con ráfagas superiores a los 45 km/h.

Condiciones asociadas: Niebla, neblina y lloviznas dispersas durante la noche, madrugada y primeras horas de la mañana, principalmente en la costa centro y sur.

Velocidades previstas (lunes 2 de noviembre):

Costa Norte: Cercanas a 35 km/h.

Costa Centro: Alrededor de 34 km/h.

Costa de Ica: Próximas a 35 km/h.

Costa Sur: Alrededor de 23 km/h.

Recomendaciones clave:

Asegurar techos ligeros, calaminas, toldos, paneles y ventanas expuestas al viento.

Conducir con precaución en carreteras costeras ante la reducción de visibilidad por niebla y pistas resbalosas por llovizna.

Evitar ubicarse cerca de postes, letreros, árboles o estructuras inestables durante rachas intensas de viento.



REPORTE METEREOLÓGICO

No 041 – 02 DE NOVIEMBRE 2026

AVISO 450 (NARANJA): PRECIPITACIONES EN LA COSTA CENTRO Y SUR:

Del lunes 2 al miércoles 4 de noviembre de 2026 (hasta las 23:59 h).

Fenómeno: Lluvia y/o llovizna de moderada a fuerte intensidad en la costa centro y costa sur.

Condiciones asociadas:

Aumento en la velocidad del viento. Cielo cubierto con niebla y neblina cerca al mar en noches, madrugadas y primeras horas de la mañana, incrementando la sensación de frío.

Acumulados previstos (lunes 2 de noviembre):

Costa de Lima e Ica: Valores superiores a 1 mm/día.

Costa de Arequipa: Valores cercanos a 2.5 mm/día.

Recomendaciones:

Conducir con extrema precaución ante pistas resbalosas y baja visibilidad por niebla.

Proteger techos y cableados expuestos ante la humedad continua.

Abrigarse en horas de la noche y madrugada para prevenir afecciones respiratorias por la sensación de frío.



REPORTE METEREOLÓGICO

No 042 – 02 DE NOVIEMBRE 2026

Monitoreo Satelital GOES-19 (Canal 13 – 02/11/2026- 11:30 h):

Selva Centro-Oriental (Ucayali/frontera): Núcleo convectivo profundo (topes fríos entre $-55\,^{\circ}$C y $-70\,^{\circ}$C, tonos cian/azul) con lluvias fuertes y tormentas.

Sierra Central y Flanco Oriental: Convección en desarrollo ($-25\,^{\circ}$C a $-45\,^{\circ}$C, amarillo/ámbar), compatible con lluvias vespertinas del Aviso N° 448.

Costa Centro y Sur: Manto de nubes bajas y niebla (grises), propiciando humedad, viento y lloviznas (Avisos N° 449 y 450).

Costa y Sierra Norte: Cielos despejados que favorecen alta radiación UV y temperaturas extremas del Aviso N° 447.

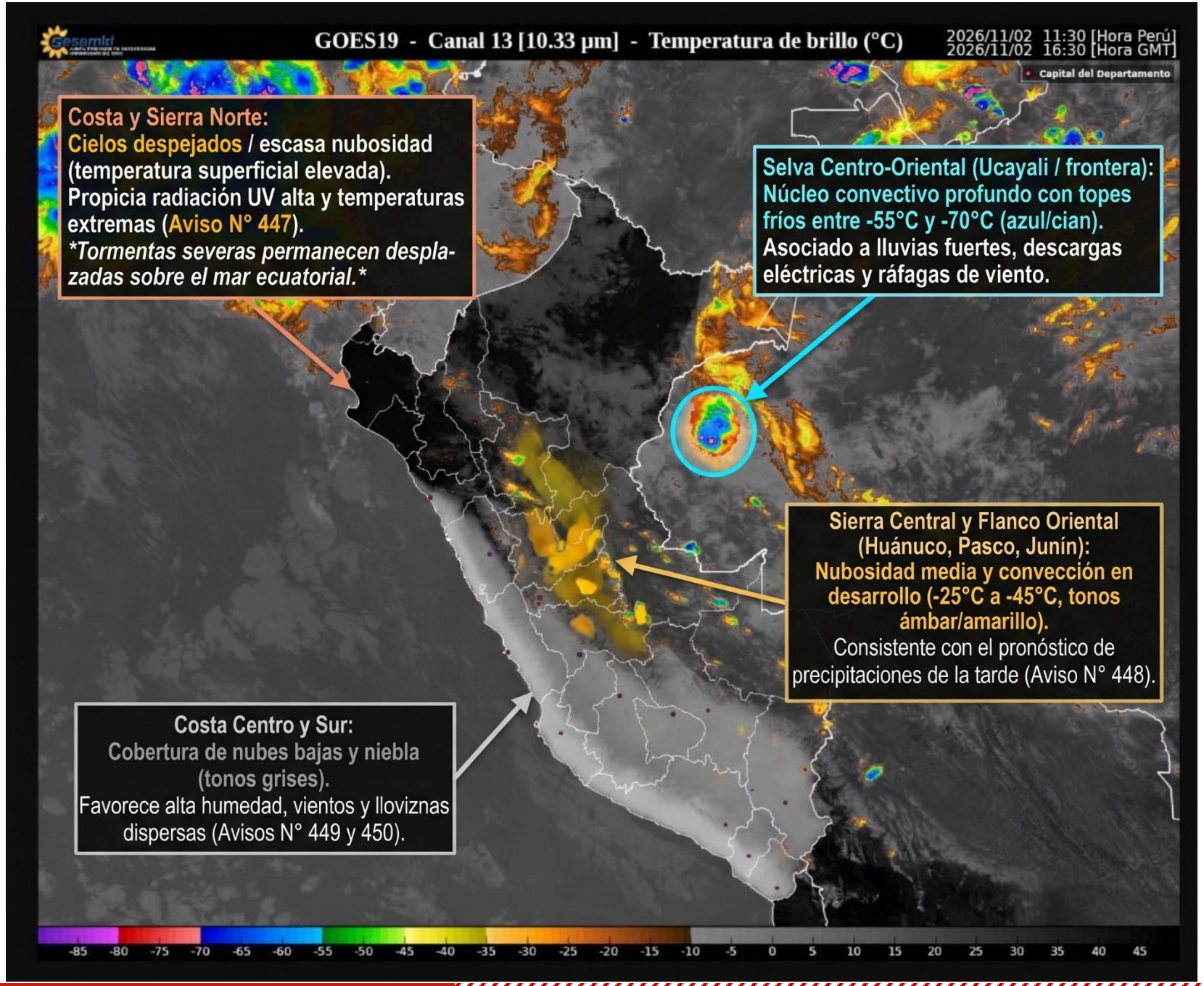

REPORTE HIDROGRÁFICO

No 034 – 02 DE NOVIEMBRE 2026

AVISO ESPECIAL DE OLEAJE No 44-26 (DHN/MGP)

VÁLIDO DEL 01 AL 06 DE NOVIEMBRE

Condición del mar: Persistencia de **oleaje ligero del suroeste** a lo largo de todo el litoral (Norte, Centro y Sur).

Zonas más expuestas: Playas abiertas o semiabiertas orientadas hacia el suroeste.

Factor de riesgo adicional: Nivel del mar por encima de lo normal por calentamiento de la masa de agua, lo que incrementa la altura de las olas incidentes en la costa.

Recomendaciones:

A gobiernos locales, capitanías y empresas acuáticas: adoptar medidas preventivas para resguardar la infraestructura portuaria y evitar daños.

A la población, pescadores y deportistas: acatar las disposiciones de seguridad y restricciones emitidas por las autoridades marítimas.

MARINA DE GUERRA DEL PERÚ
DIRECCIÓN DE HIDROGRAFÍA Y NAVEGACIÓN
CENTRO DE COORDINACIÓN METAREA XVI

AVISO ESPECIAL DE OLEAJE NRO. 45 - 26
(Válido del 01 al 06 de noviembre del 2026)

La Marina de Guerra del Perú a través de la Dirección de Hidrografía y Navegación, pone en conocimiento a la opinión pública que persisten las condiciones de oleaje anómalo del suroeste en el litoral nacional, previéndose su atenuación progresiva en los próximos días.

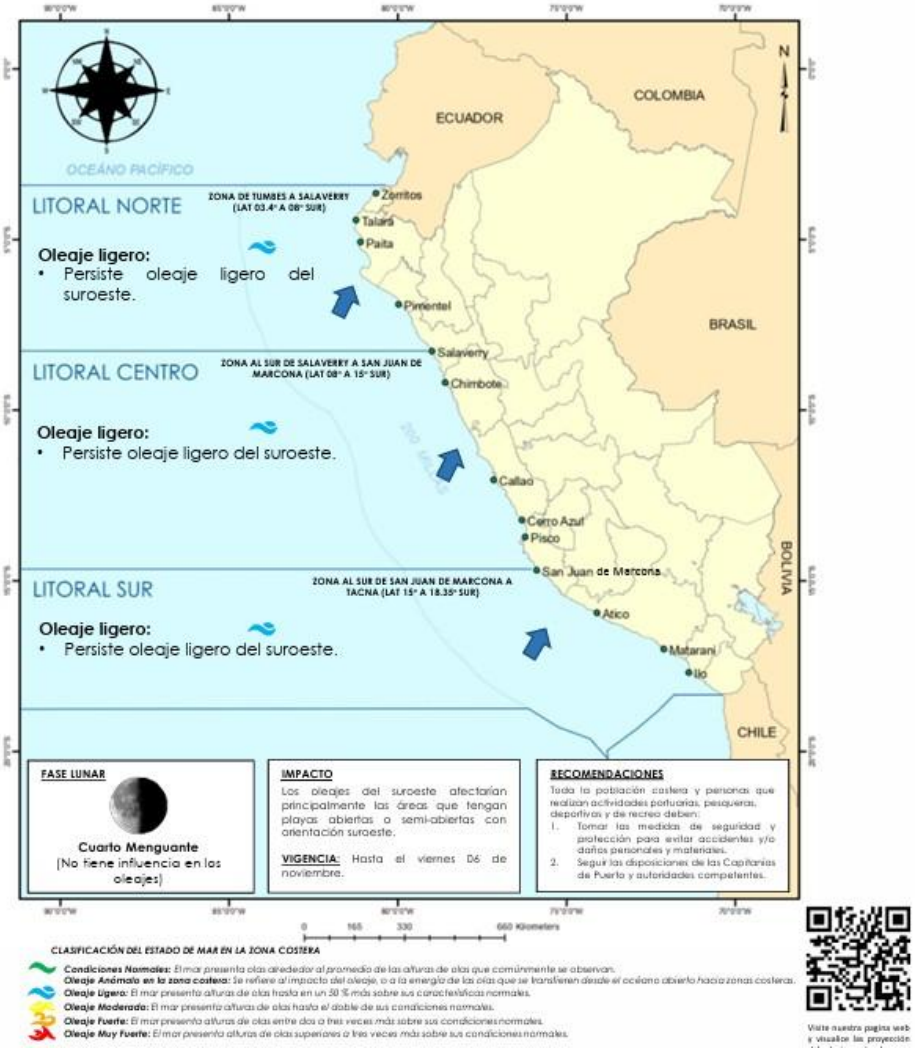

Visite nuestra página web y visualice las proyección

REPORTE HIDROGRÁFICO

No 034 – 02 DE NOVIEMBRE 2026

AVISO ESPECIAL DE VIENTO No 23-26 (DHN/MGP)

VÁLIDO DEL 03 AL 04 DE NOVIEMBRE

Desde el mediodía del martes 3 hasta la tarde del miércoles 4 de noviembre de 2026.

Dirección predominante: Sureste y sur.

Condiciones previstas en el litoral:

Cerro Azul a Ático:

Costa: Brisa fresca a fuerte (hasta 23 nudos / ~43 km/h).

Mar abierto: Brisa fresca a fuerte (hasta 27 nudos / ~50 km/h).

Zorritos a Cerro Azul / Ático a Ilo:

Costa: Brisa fresca (hasta 19 nudos / ~35 km/h).

Mar abierto: Brisa fresca (hasta 21 nudos / ~39 km/h).

Recomendaciones:

A la comunidad acuática y capitanías: adoptar medidas de seguridad para prevenir accidentes y daños a embarcaciones e instalaciones.

A la población y operadores: acatar las disposiciones de seguridad en actividades portuarias, pesqueras y de recreo.

La Marina de Guerra del Perú a través de la Dirección de Hidrografía y Navegación, informa a la opinión pública el siguiente pronóstico:

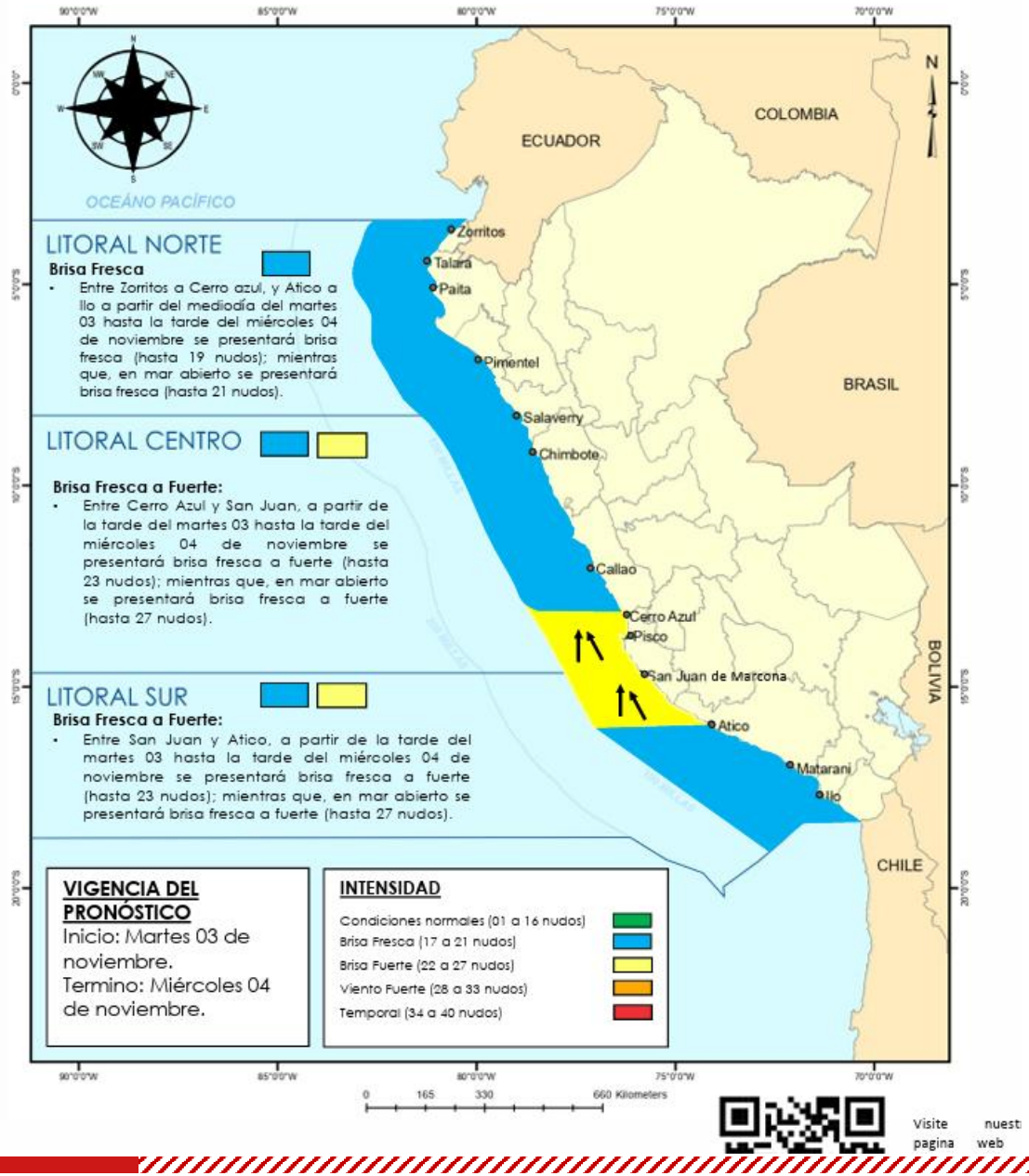

BOLETÍN DIARIO CONDICIONES OCEANÓGRAFICAS

Temperatura del Mar (TSM): Condición cálida extrema en todo el litoral. Las mayores anomalías se concentran en el norte con un promedio de **+8.9 °C** (Talara +9.8 °C, Paita +9.5 °C); en el centro promedian **+7.1 °C** (Callao +7.0 °C) y en el sur **+4.4 °C**. En la región Niño 1+2 se registran núcleos de hasta +8 °C.

Nivel del Mar (NMM): Sobre sus valores normales en toda la costa por el calentamiento de las aguas. Se registran anomalías promedio de **+50 cm** en el norte, **+38 cm** en el centro y **+35 cm** en el sur.

Presión y Olas: El Anticiclón del Pacífico Sur registra **1024 hPa**. Se prevén vientos moderados del sureste de 4 a 12 nudos y oleaje con alturas de 1.0 m a 1.4 m en el norte/centro, y hasta 1.7 m en el sur con tendencia al decaimiento.

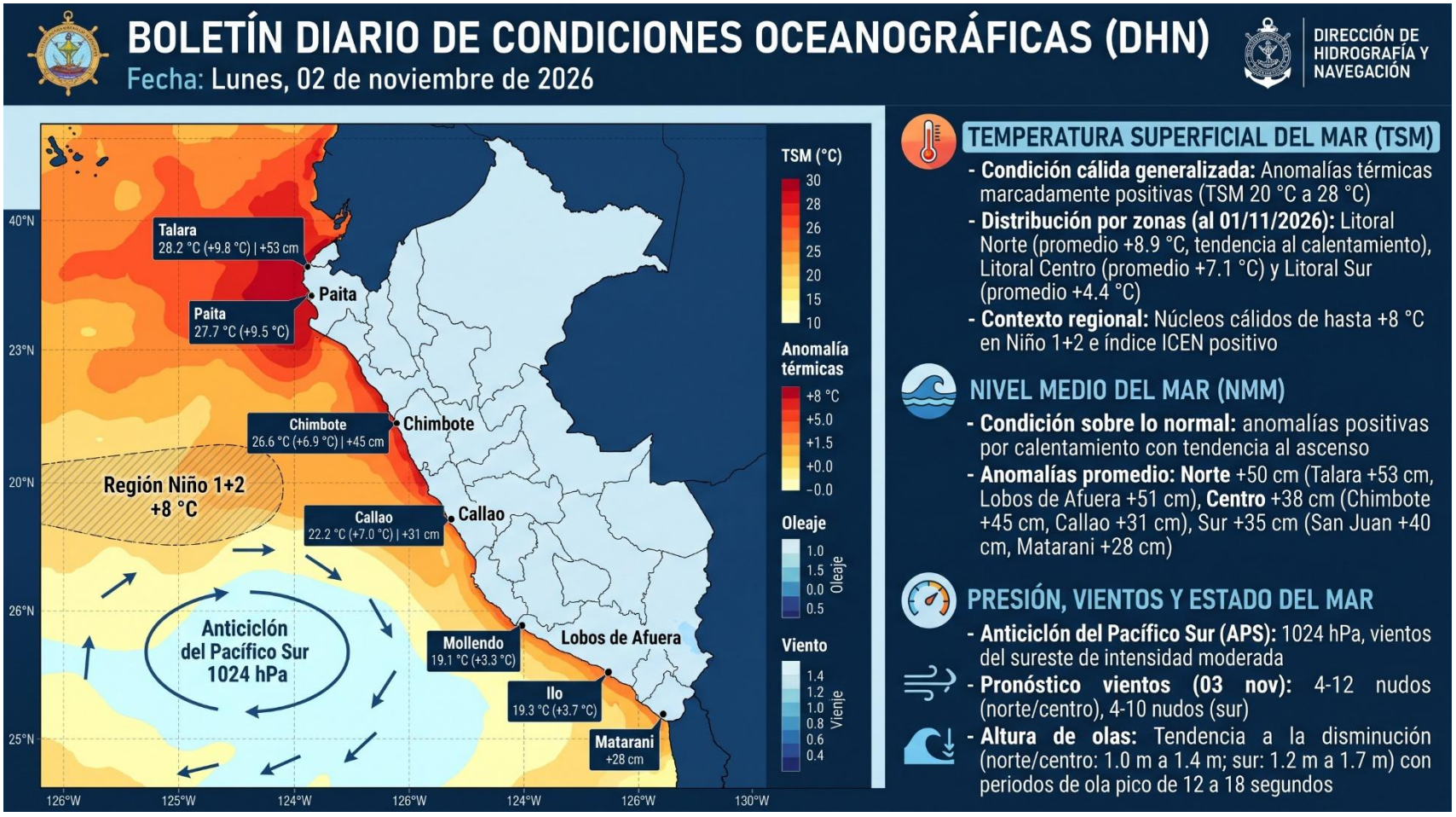

REPORTE DE VÍAS

No 034 – 02 DE NOVIEMBRE DEL 2026

ESTADO DE VÍA

DESBORDE RIO SERRAN KM 53 AL 54

Salitral, Morropon

Tránsito restringido act. 01/11/2026 12:01 AM

Motivo	Fenómenos naturales – Fenómeno del Niño
Detalles	Fenómeno del Niño
Evento	AUMENTO DEL CAUDAL DEL RIO SERRAN KM 53 DEBIDO A LAS LLUVIAS REGISTRADAS EN EL DISTRITO DE SALITRAL-MORROPON-PIURA.
Situación actual	LA VIA SE ENCUENTRA PARCIALMENTE RESTRINGIDA
Afectación	KM 53 AL KM 54
Vía	PE-02A – CARRETERA LA MATANZA - HUANCABAMBA
Sentido	Ambos sentidos
Acciones de PNP/autoridad	NOS COMUNICAMOS CON CONSESION CANCHAQUE S.A, OPERADORA ANABEL SAUCEDO
Fecha del evento	30/10/2026
Administrador de la via	Concesion Canchaque S.A.
Fuente	Concesion Canchaque S.A.
Código de alerta	SIGEA-301026-01



ESTADO DE VÍA

DESLIZAMIENTO POR FUERTES LLUVIAS EN EL KM 441+350

Padre Abad, Padre Abad

Tránsito interrumpido act. 02/11/2026 08:51 AM

Motivo	Fenómenos naturales – Fenómeno del Niño
Detalles	Fenómeno del Niño
Evento	DESLIZAMIENTO DE LODO Y PIEDRAS EN LA VIA
Situación actual	LA VIA SE ENCUENTRA INTERRUMPIDA EN AMBOS SENTIDOS
Afectación	KM 441+350
Vía	PE-5N – CARRETERA LONGITUDINAL DE LA SELVA NORTE
Sentido	Ambos sentidos
Acciones de PNP/autoridad	LA PNP COMUNICO A PROVIAS
Vehiculos detenidos pasajeros	8
Vehiculos detenidos mercancias	7
Fecha del evento	01/11/2026
Administrador de la vía	PROVIAS
Fuente	PNP · Ver fuente

COMUNICADO- 009-DPRD-2026 (02 de noviembre 2026)
ALERTA :EL NIÑO COSTERO CONTINUARÍA HASTA FINES DE OTOÑO DE 2027

COMUNICADO OFICIAL ENFEN N° 19-2026
(30/10/2026)

Estado: Alerta de El Niño Costero

Evolución
El Niño Costero persistirá con magnitud extraordinaria hasta febrero de 2027, reduciéndose gradualmente hasta fines de otoño (junio 2027). En el Pacífico central se prevé magnitud muy fuerte hasta febrero y condición neutra hacia junio.

Caudales
Superiores a lo normal en la costa norte (Tumbes, Chira, Piura, La Leche, Jequetepeque) y, a partir de diciembre, en la costa central (Chillón, Rímac y Lurín). Déficit en la cuenca del Titicaca y ríos amazónicos (Ucayali, Huallaga, Apurímac, Vilcanota).

Lluvias
Superiores a lo normal de noviembre 2026 al verano 2027 en costa norte, costa central y y sierra occidental/norte occidental (con mayor frecuencia y fuerza en el norte). Escenario deficitario en la sierra suroriental, centro oriental, selva y cuenca del Titicaca.

Impactos asociados
Temperaturas del aire sobre lo normal con nuevos récords costeros; nivel del mar elevado con riesgo de inundación/erosión ante oleajes; anchoveta profundizada y cercana a la orilla afectando a aves y lobos; y reservas comprometidas en los embats Tinajones y Paucarani.

Lima, 30 de octubre de 2026